














Площадь участка - 1000 0 кв.м



Ситуационный план



УСЛОВНЫЕ ОБОЗНАЧЕНИЯ	
	Индивидуальный жилой дом (проектируемый)
	Асфальтобетонное покрытие
	Покрытие тротуарной плиткой
	Выезд/выезд на участок
	Кустарники, цветники
	Деревья
	Охранная зона сетей водопровода
	Охранная зона сетей газопровода
	Охранная зона сетей ВЛ 10кВ
	Охранная зона кабелей связи
	Граница земельного участка

1. Схема планировочной организации земельного участка подготовлена на топографической основе, выполненной АМУП "Архитектура и градостроительство" в феврале 2021 г.

ЭКСПЛИКАЦИЯ ЗДАНИЙ И СООРУЖЕНИЙ

№ по плану	Наименование зданий (сооружений)	Примечание
1	индивидуальный жилой дом	проектируемый

[illegible]